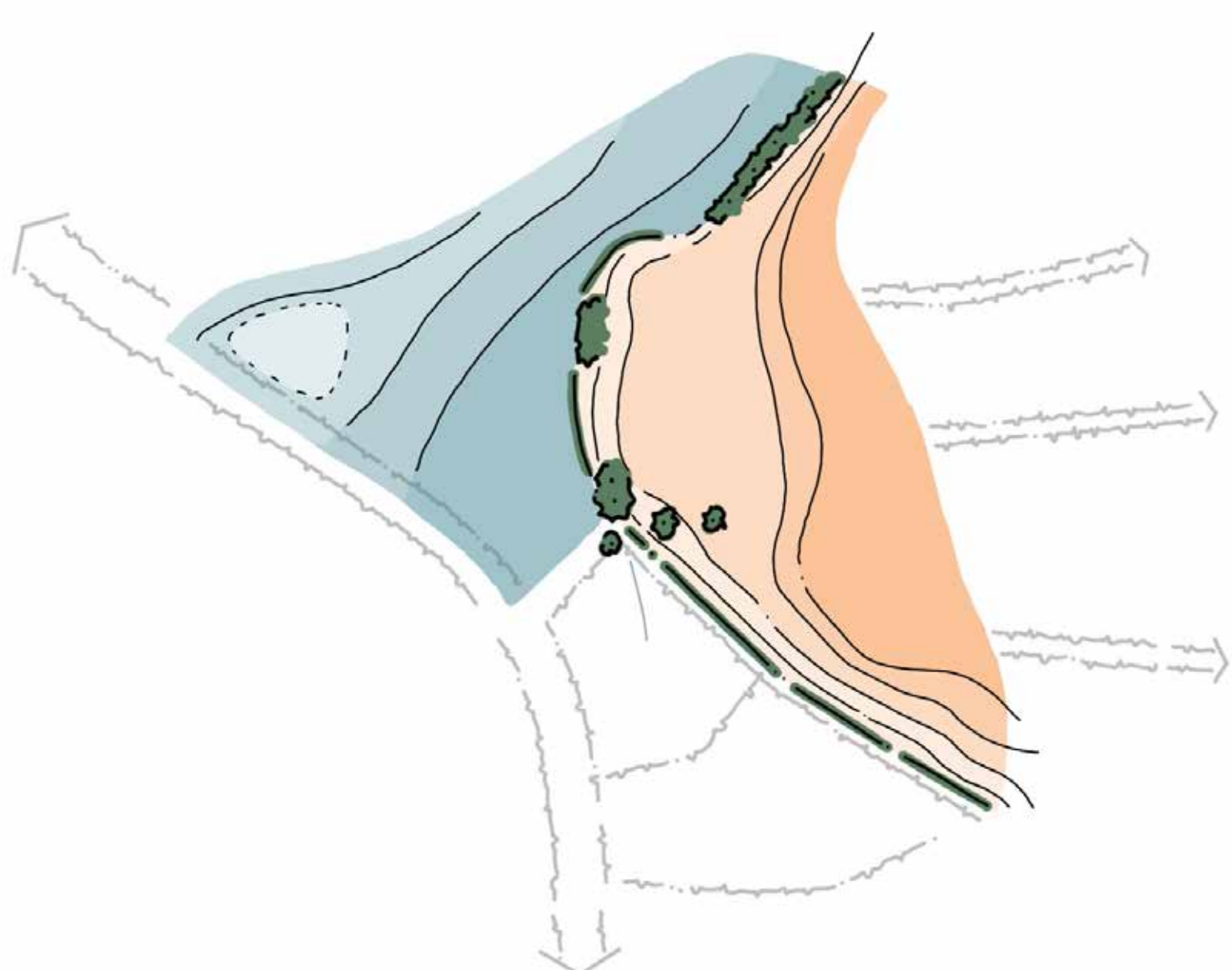


HORSTKAMP

PLANKAART



1. Overgangen in het landschap als natuurlijke grens



2. Aansluiten op het historisch landschap



3. Groene randen en wandelroutes sluiten aan op de omgeving

HORSTKAMP

BELEEFBAAR LANDSCHAP



speelelementen in wadi's



wadi's



gevarieerde boomsoorten



groene parkeerplekken



sleedoornpage



vaste planten



uitnodigende wandelroutes



vleermuis

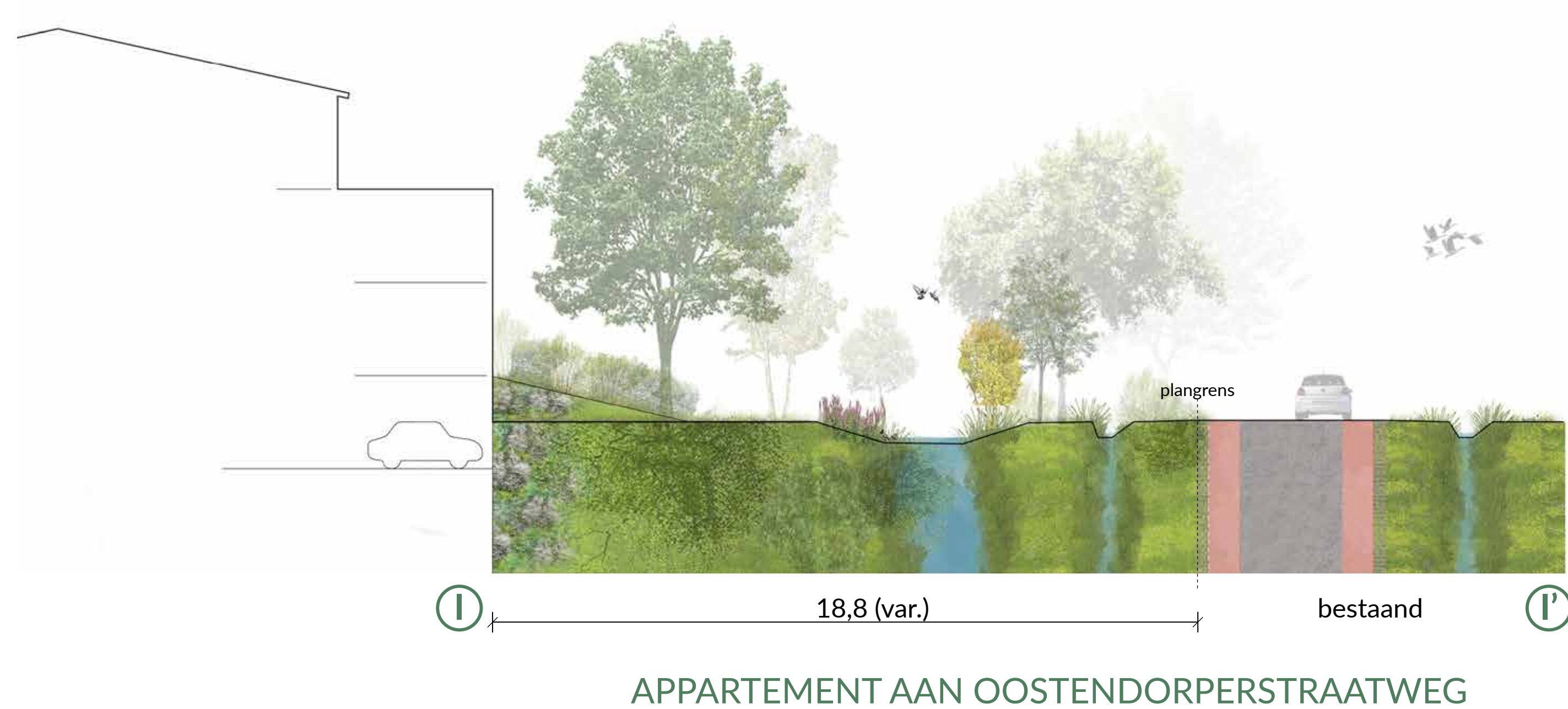
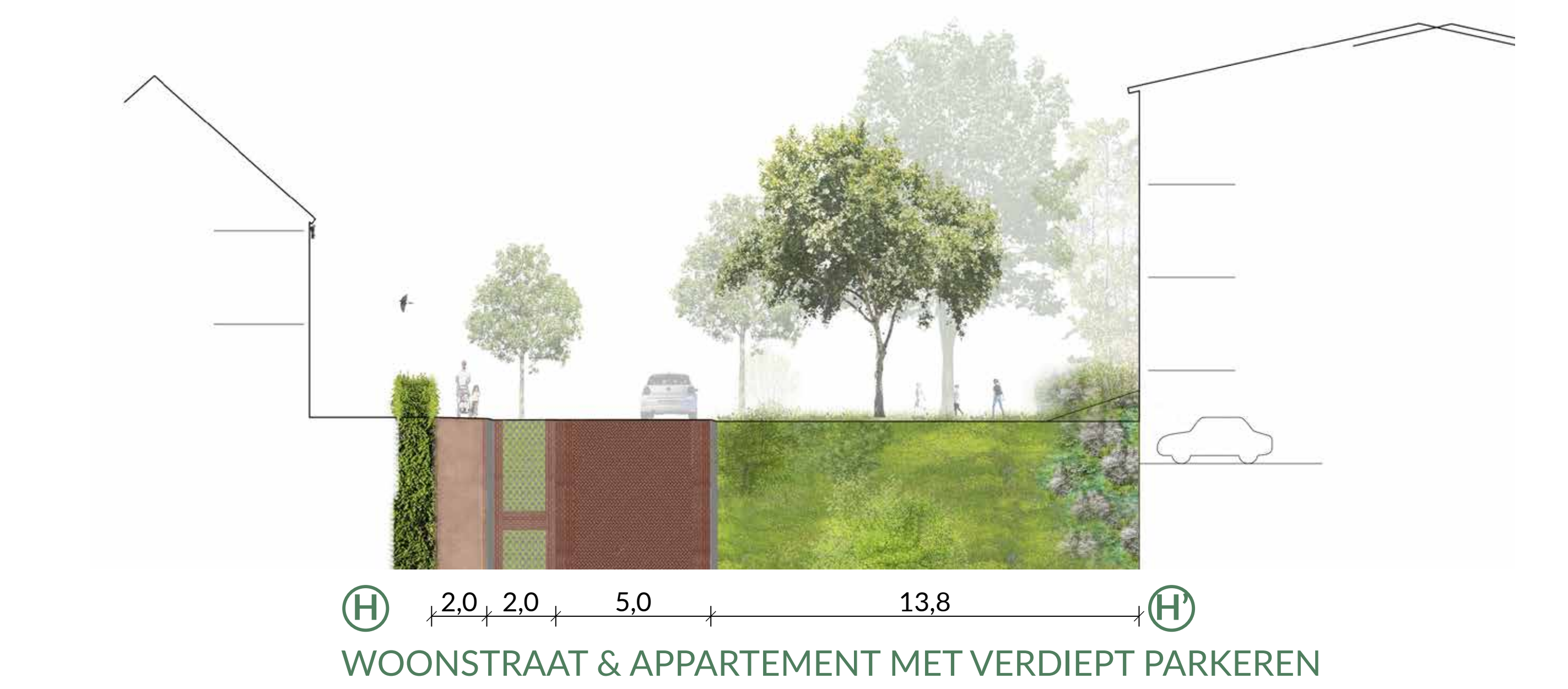
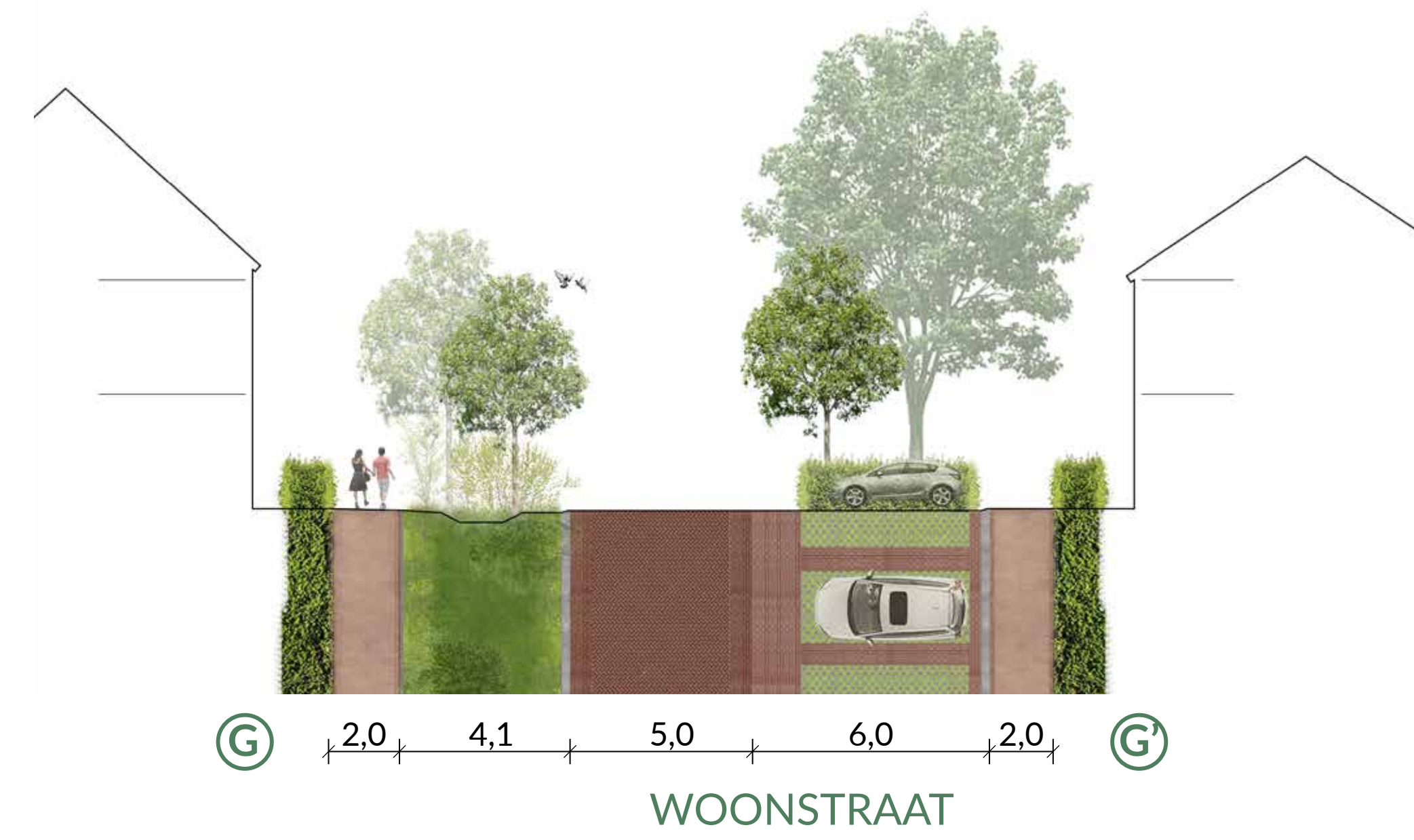
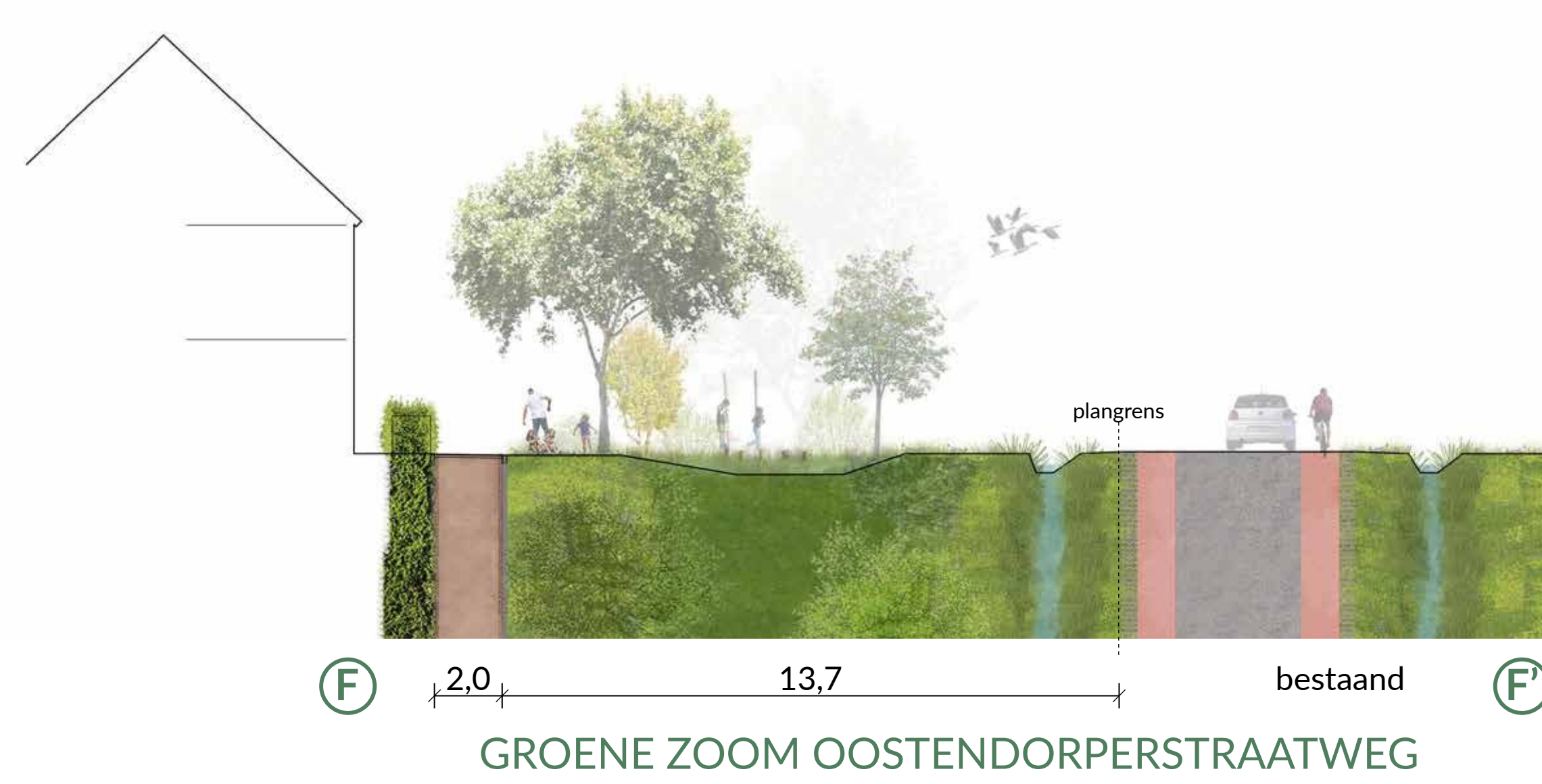
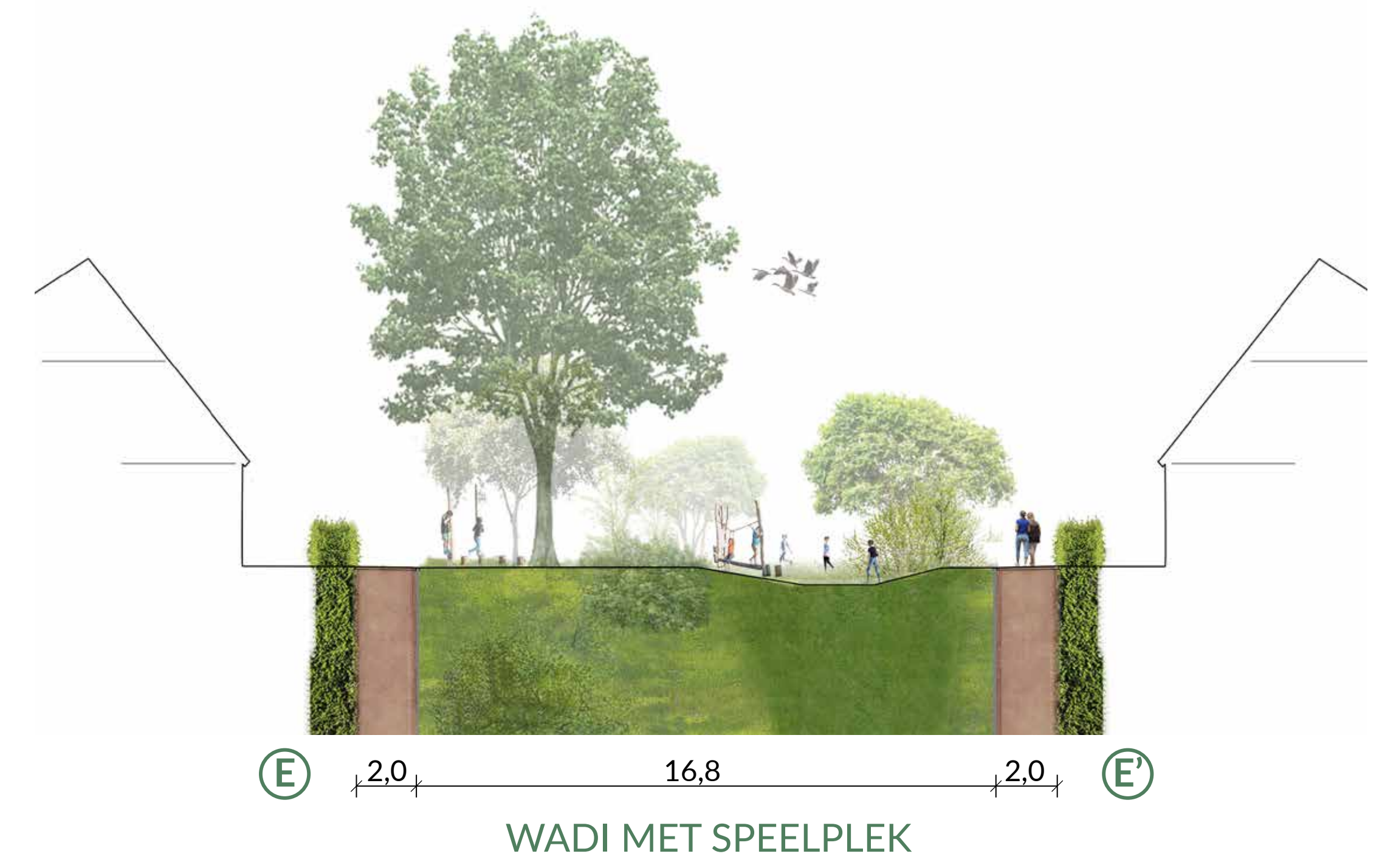
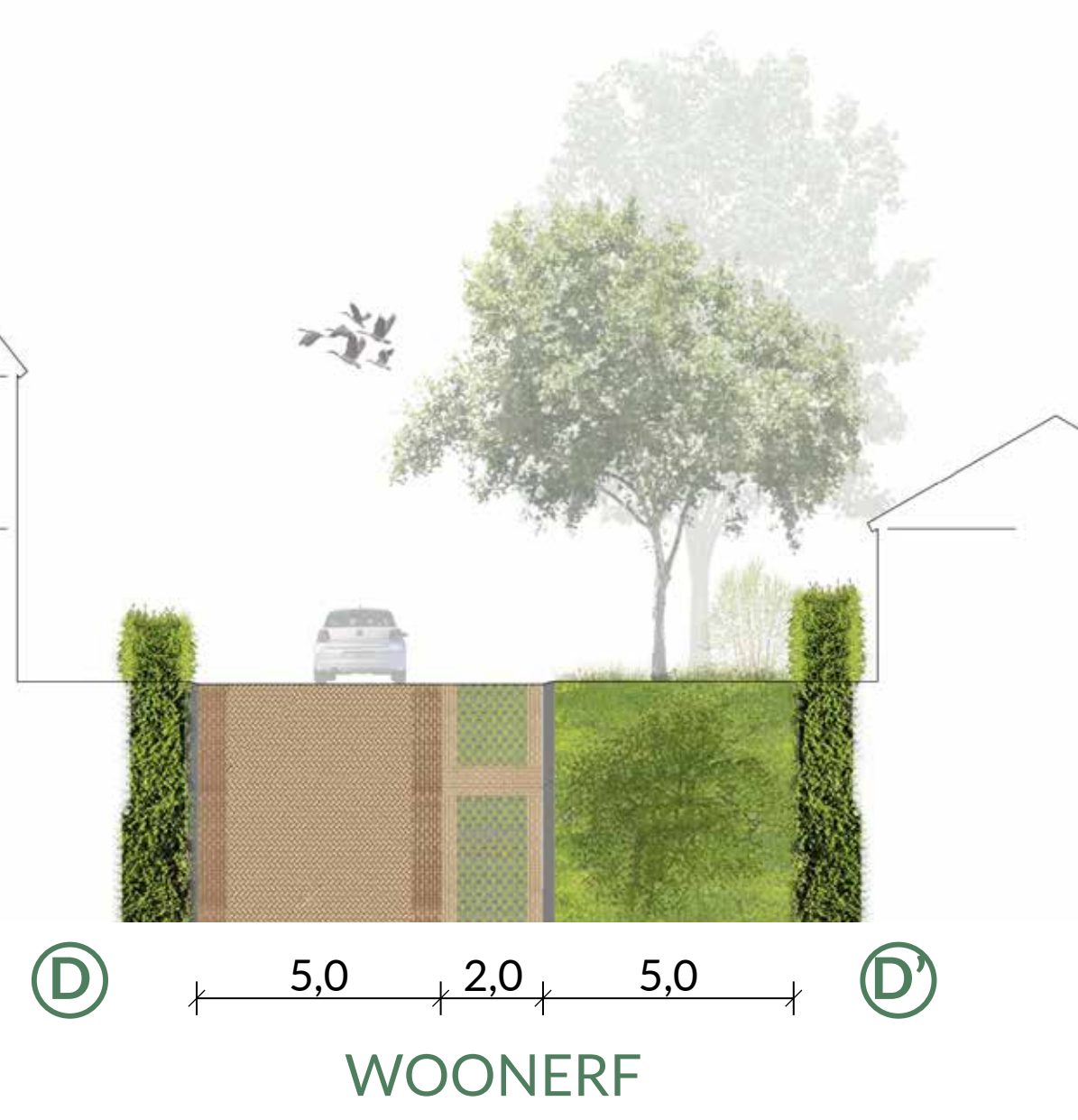
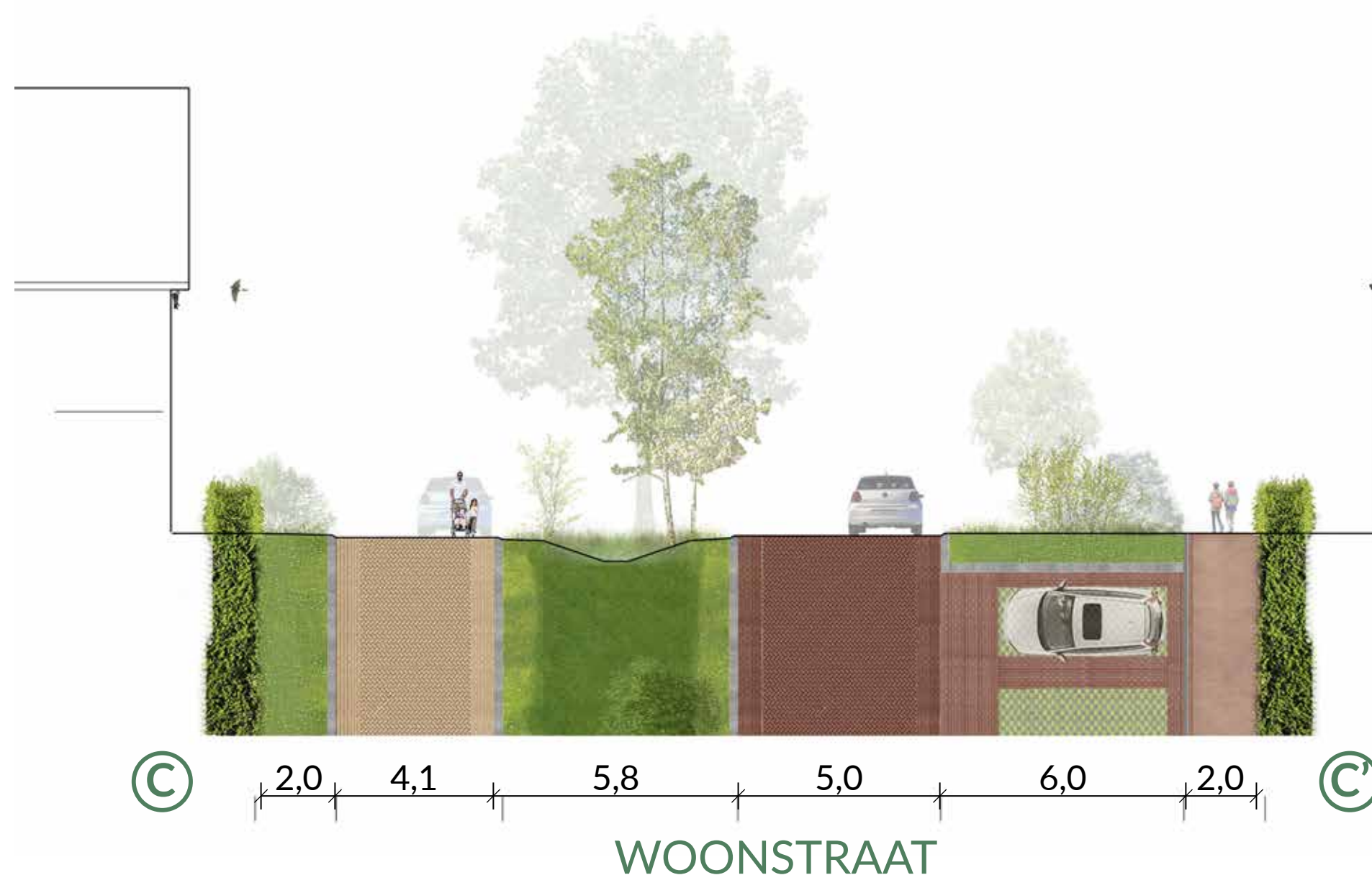
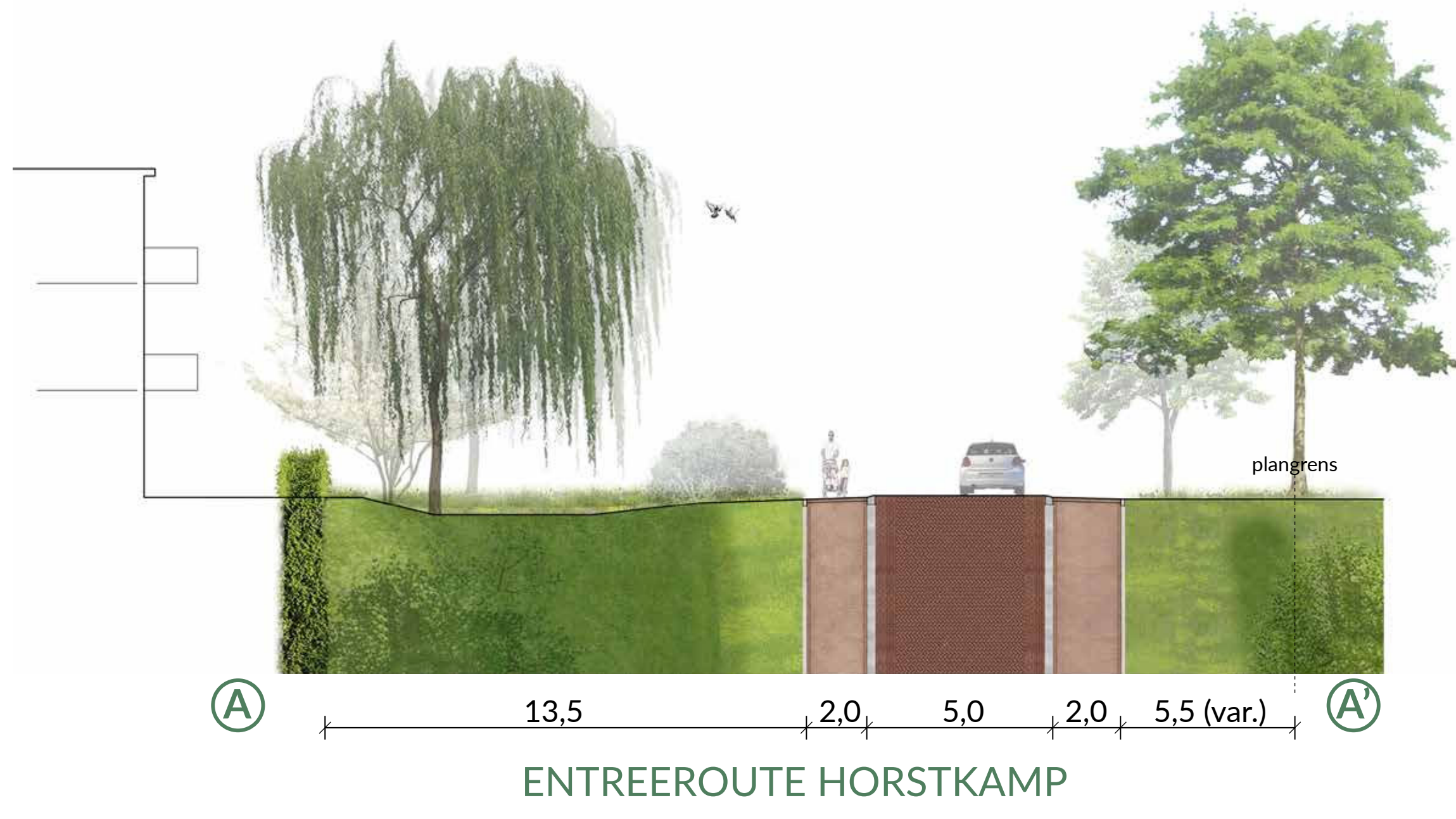


natuurlijke speelelementen



HORSTKAMP

PROFIELEN



HORSTKAMP

VERKEERSSITUATIE



Uitwerkingen



- 1. Nieuw voorrangskruispunt entree Horstkamp
- 2. Verkeersdrempel en locatie bushalte



- 3. Verkeersdrempel
- 4. Verkeersdrempel bij T-splitsing



- 5. Aansluiting verbindingsweg 30km/u op Oostendorperstraatweg met vrachtverbod



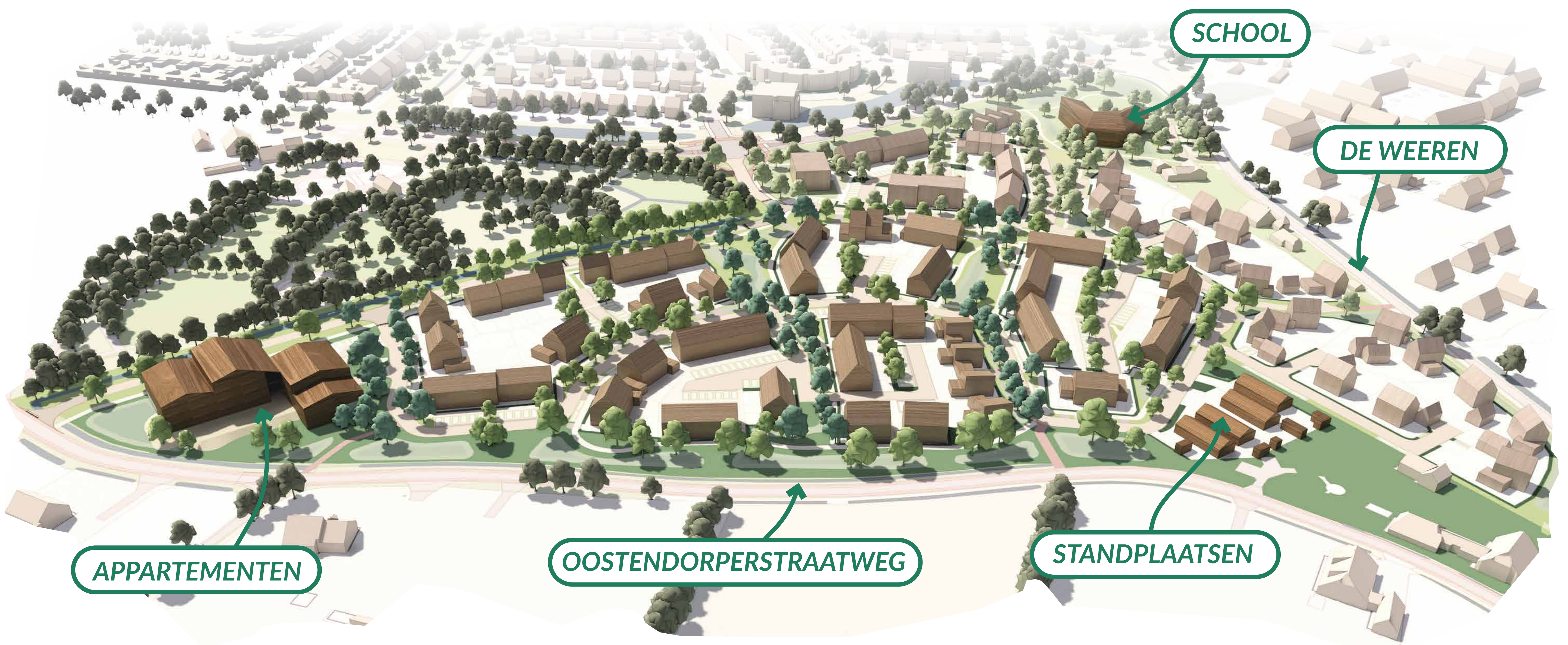
- 6. Reconstructie veilige fietsoversteekplek De Weeren

HORSTKAMP

IMPRESSIES



Vogelvlucht vanuit het zuiden



Vogelvlucht vanuit het oosten